

四庫全書

子部

欽定四庫全書

江南經畧卷六下

明 鄭若魯 撰

欽定四庫全書

丹陽縣境圖

卷六下

北水關

包圍司 橋

東關

北

高士牙

新莊

兩港

特安

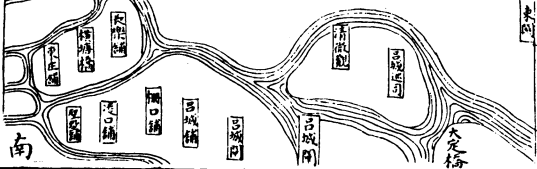
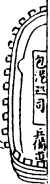
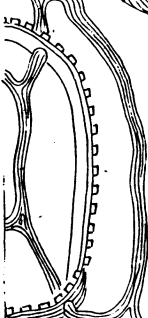
團沙

九曲河

東

礮山

寶莊



南

水在

橋

大

口

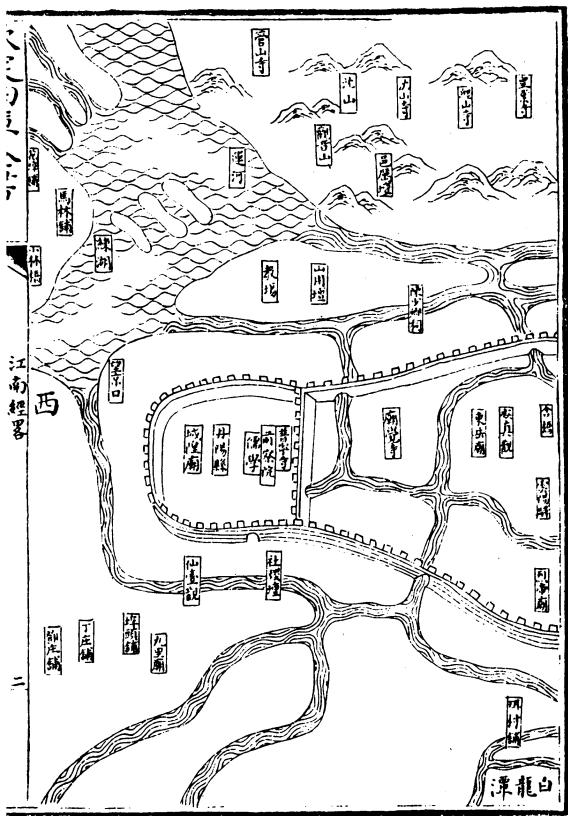
口

口

口

口

大



丹陽縣總論

若曾舊聞諸先達云丹陽用武之地也由水可以通吳越由陸可以犯留都自今觀之殆不然何也巨寇若自中原而趨江南也由河莊易由京口難若自吳越而窺留都也由長興溧陽易由雲陽句容難蓋大兵之行舟楫為便舟楫之行大川為便舍舟楫而從陸舍大川而入港者必其別無他道萬不得已焉耳丹陽雖據水陸之會夫豈巨寇之所必經者乎然當南北往

來運道之衝驛傳之迎送夫役之牽輓與馬之支應其
民苦而習勞悍而健鬪選而練之優而恤之可得精兵
四千人分為四枝天下有事以一枝協河莊之守一枝
據夾罔之險一枝調守奔牛一枝留駐本境賊若避京
口河莊而趨江陰也則移奔牛之師以援常州而
江陰常熟靖江相為守助以張特角之勢則豈惟江寇
不能入內地哉即所調各省客兵過此亦將斂迹而不
敢肆矣孰謂丹陽小邑而不足為吳越之恃耶

丹陽縣境考

丹陽縣在郡治東六十四里本秦雲陽縣始皇鑿北岡使其阿曲改名曲阿縣漢屬會稽郡後屬吳郡三國吳復改雲陽晉仍改曲阿屬毘陵郡梁屬蘭陵郡隋屬江都郡唐武德初於縣置雲州又因其地有簡瀆改簡州尋廢州以縣屬潤州天寶初改為丹陽縣宋元仍舊國朝因之編戶一百六十里

丹陽縣城池考

騎考縣城舊址週五百六十步高一丈五尺四面無濠
即古簡州城也東門在斜橋西門在縣前南門在草堰
北門在觀音山元以來久廢嘉靖三十四年島寇之警
知縣陳奎始築內城周千丈徑三百三十三丈有奇高
二丈二尺厚二丈四面各開一門上施樓櫓東曰通漕
西曰望京南曰迎薰北曰鎮湖又於通漕門之右開水
關石閘一姜寶有記三十五年知縣史永壽復建外城內城止河
以西凡河東並漕渠一帶俱在城外是接內城跨漕河
年夏寇大至焚劫至慘民復告築云

延袤十餘里但城濠甚淺漕渠貫城中水行者必由之
又雲陽驛在城內官舫晝夜經過莫可呵禁水關或徹
曉不得鑠於備禦非宜所當濬外濠加深令可通漕舟
而移驛於西門外俾無非時欵關之諱庶計之得也

城

週圍一十關里高二丈二尺

池

濶關丈關尺深關尺

陸門

闕
座上各有樓

水關

闕
座

敵樓

闕
座

窩鋪

闕
座

欽定四庫全書

雉堞

闕
千
百
十
堞

卷六下

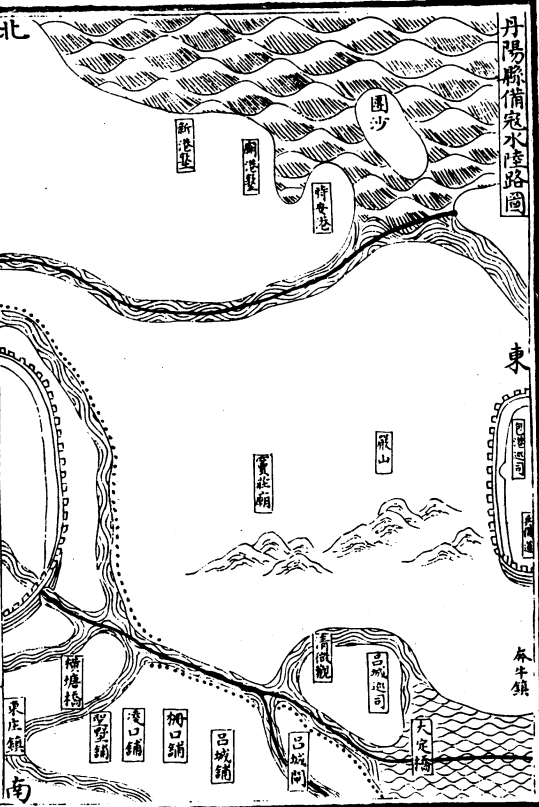
丹陽縣備寇水陸路圖

北

江南經畧

東

六



東庄鎮

橫塘橋

雙舖

凌口舖

柘口舖

呂城舖

呂城舖

青微觀

呂城司

大定橋

本牛鎮

飛山

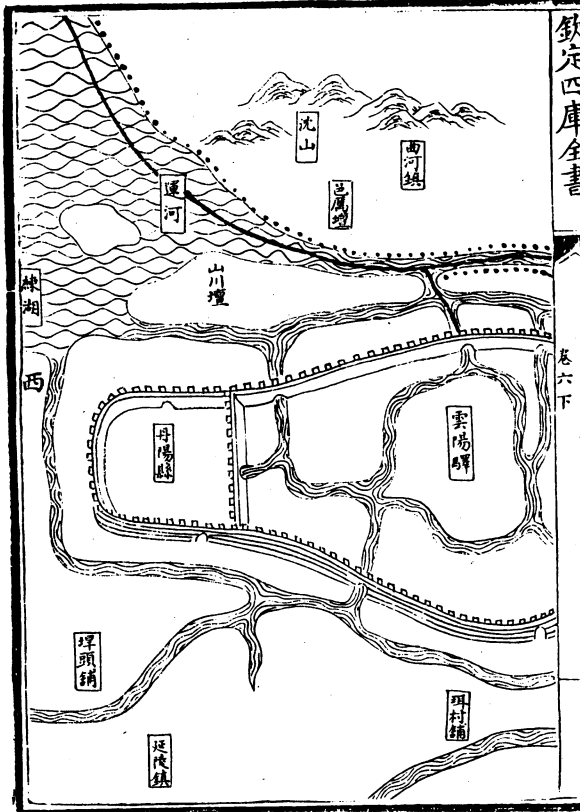
寶莊廟

特魯港

新港堡

團沙

南



丹陽縣備寇水陸路考

東接武進

其道一由陵口柵口呂城奔牛而至常州之西門者是也乃正道也非間道也

西距丹徒句容

丹徒之道有四由雲陽驛官塘而行至京口關者其西路也乃水路也由龍潭驛或由炭渚驛至於白土或由馬林窰斷沿練湖鋪路而行至

於縣治皆西南路也乃陸路也官塘與練湖鋪路皆正道也龍潭炭渚皆間道也

句容之道有二由鄧店白土而至句容之東門者其西路也由七里橋珥邨而西邨茅山地方者西南路也二者皆陸路也西路正道也西南路乃間道也

南抵金壇

其道一詳見金壇縣水陸路考

北至大江

出江之口有三由運河東行歷奔牛鎮孟瀆河
出河莊閘者乃東路也由運河西行至丹徒出
京口閘者其西路也由陵口呂城之間從陸而
行竟至河莊閘者其中路也東西二路水陸皆
可行乃正道也中路但可陸行乃間道也

右水陸可通之道凡十有一其間港汊浩繁歧路
錯雜不可勝紀不能一一而設備也惟當摘其中

之尤要者團兵勇建寨柵以守以禦其餘亦惟以
遊兵行哨奇兵設伏輕兵出襲馬斯可矣計邑之
險要有五曰奔牛曰呂城曰練湖曰曲阿曰延陵
詳著各圖說於後

奔牛鎮西險要說

奔牛鎮距縣治五十里乃常鎮之交也孟瀆經其東包港經其西皆通大江為江防之要地若江洋有事當屯大兵守之與孟瀆包港兵相為犄角以遏賊入衝之路且為毘陵雲陽聲援賊必不敢長驅內侵蓋與江防相為表裏者也

奔牛鎮西險要圖

孟漬

東

北

包家河司

奔牛鎮

奔牛堤司

奔牛廟

南

山口舖

王城舖

聖堂舖

毛橋舖

正長橋下舖

丹陽縣



西

欽定四庫全書

江南經畧

九

呂城鎮險要說

呂城鎮在縣治東南四十里

呂城三國時呂蒙所築遺址尚存鎮名取此

乃

東郊之屏捍也昔呂蒙嘗築城屯戍於此為雲陽聲援屹然為東南一巨鎮近嘗議設營練兵於此而迄無實效豈視為不急之務耶

呂城鎮險要圖

北

東



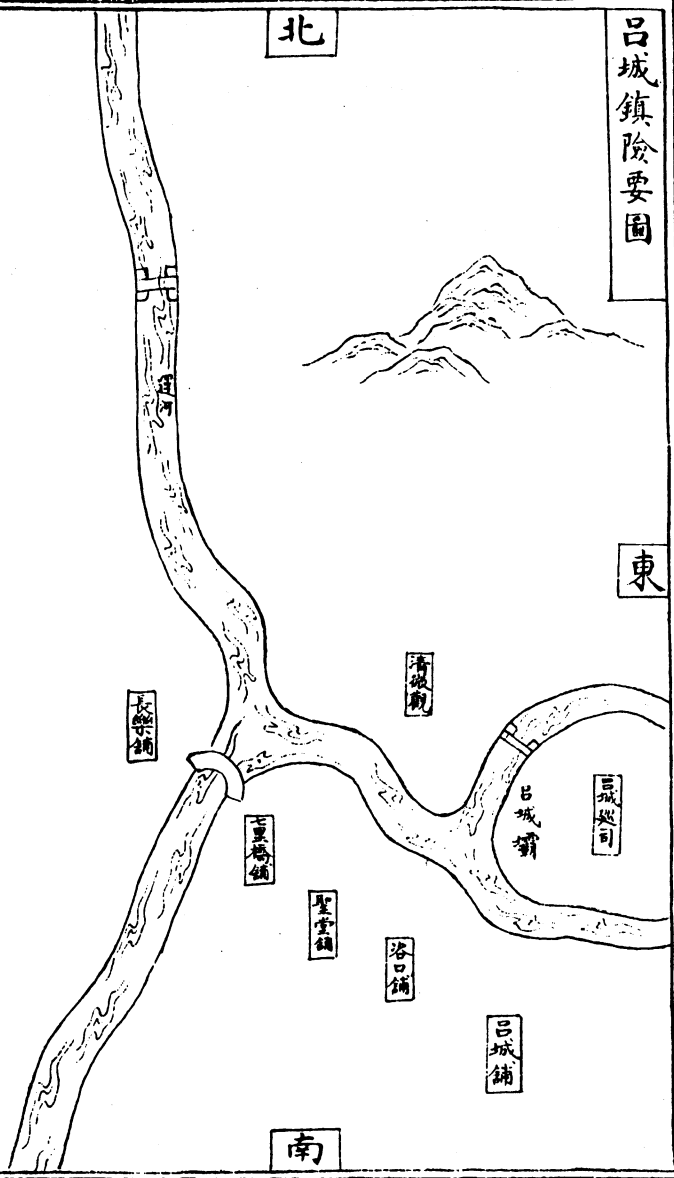
丹陽縣

西

江南經畧

十

南



長樂鋪

十里橋鋪

聖堂鋪

浴口鋪

呂城鋪

清墩廟

呂城鎮

呂城巡司

練湖險要說

卷六下

練湖即諺所謂開家河也

輿地志晉時陳敏為亂據有江東務修耕織令弟詣遏馬

林溪以溉雲陽號曲阿後湖世說新語謝中郎經曲阿後湖曰故當淵注停著納而不流即此一日練塘唐時

近湖民築堤橫絕一十四里取湖下地作田遂分上下二湖南唐浚治之復作斗門以通灌溉宋淳熙中增置

斗門礎函其後上湖為民所侵景定中修築岸埭元初居民占租為田後仍濬為湖國初重修埭閘正統以至

弘治歷經修築加修斗門函管

在丹陽縣治北一百二十步自馬林至

縣治沿湖上下週圍四十餘里迺丹陽所視以為安危者也何也丹陽乃運道所經運河之通塞常繫於湖水

練湖險要圖

北

東

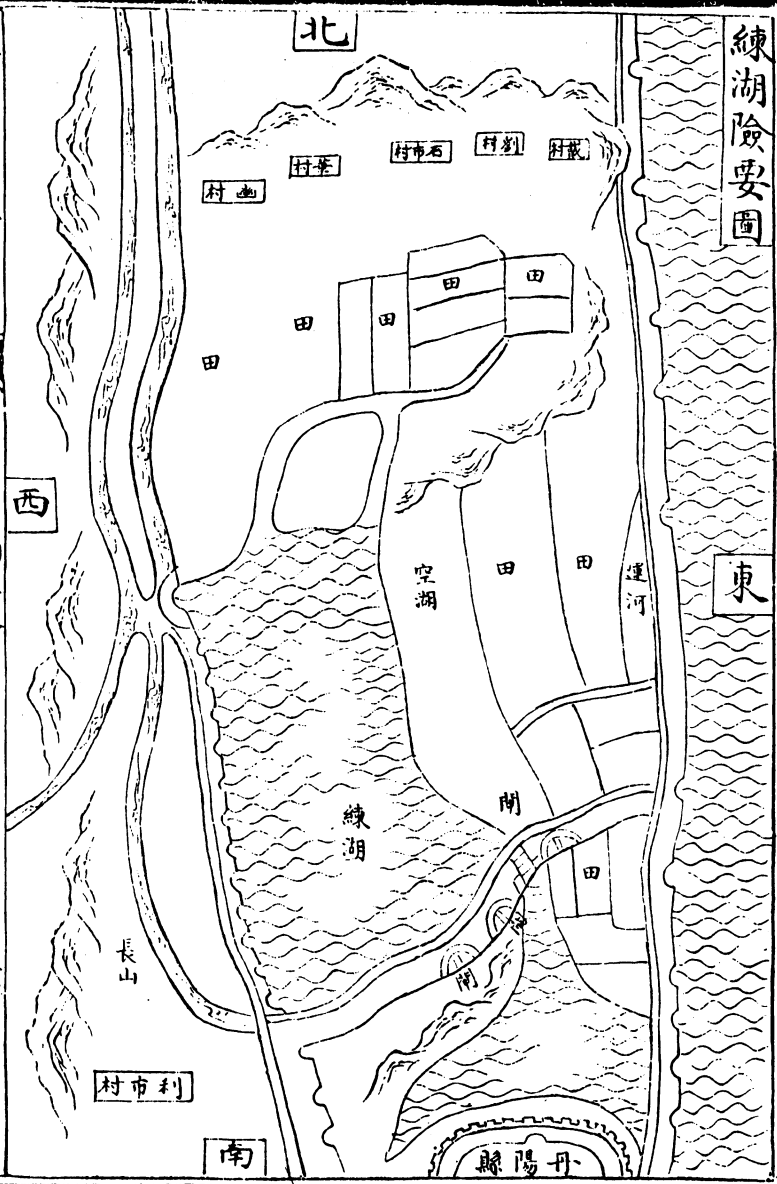
西

南

改定四車全書

江南經界

士



之收放

宋鄭忠肅公與裔請濬練湖疏云丹陽練湖幅員四十里納長山諸水漕渠資之故古語云湖

水寸派水尺在唐之禁甚嚴盜決者罪比殺人本朝寔緩其禁以惠民然修築嚴甚春夏多雨之際猶蓄盈滿雖秋無雨漕渠或淺但泄湖水一寸則為河一尺矣建炎兵變以後多廢不治堤岸圯闕不能貯水強家因而專利耕以為田遂致淤澱歲月既久其害滋廣望責長吏濬治堙塞立為盜決侵耕之法永著於令庶幾練湖漸復其舊民田獲灌溉之利漕渠無淺涸之患矣

十六水函與七石匣是也運

河之水原繫江湖從京口丹徒二閘而來若江水涸時則二閘之水不至而運河不通所資者開練湖諸閘之水而已向來豪家多占湖為田此義不明已久須縣令

留心經畧或當變故之秋或當早暵之日禁民開閘常
養湖水以備不虞此湖此閘非特為我之利賊之所利
亦在是也噫能使利常在我而不為賊用則得矣

曲阿險要圖

北

阿曲
治縣古

東

欽定四庫全書

江南經畧

西

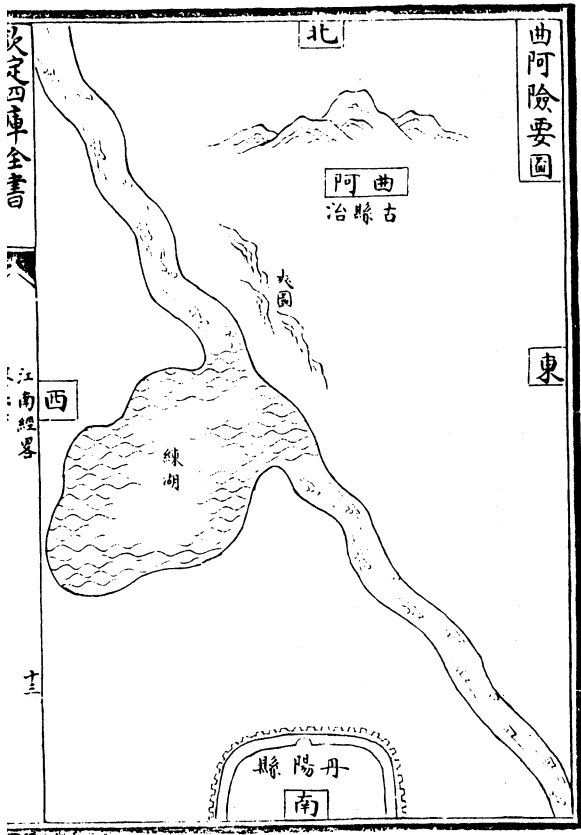
大園

練湖

丹陽縣

南

十三

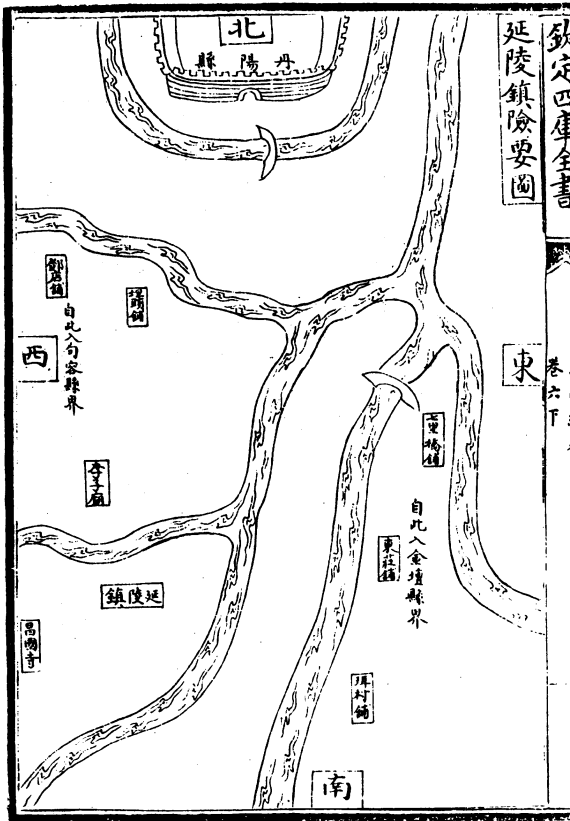


曲阿險要說

曲阿在丹陽縣北八十里即古縣治也晉郗鑒築三壘以禦寇此其一也江洋賊自經山等處登陸由此可以直擣雲陽其北郊之最要者乎或問曲阿非山不過丘阜之類星散而列者耳何險之有曰不然所謂險者指大江而言非指曲阿也曲阿非一處凡丹陽北境近江之地地脈隆起均名曲阿惟其無崇岡削壁可以限寇而江寇可以從此而上故險也今人但知孟漬包港之為

險不知此險乃人人之所當共知知則有備有備則寇必
避之而不敢輕犯蓋賊嘗避吾之備而曲阿之類吾之
所不備者正其所乘以入者也於其既入之後而始悟
曲阿之為險無及矣

延陵鎮險要圖



北

丹陽縣

鄧店鎮

西

白北入句容縣界

提頭鎮

李子園

延陵鎮

高塘寺

東

五里橋鎮

自此入金壇縣界

東莊鎮

珠村鎮

南

延陵險要說

延陵鎮在丹陽縣南三十五里

此曲阿之延陵鄉非古延陵也

南接金

壇西通句曲民居稠密乃南郊之屏翰宋時嘗置延陵寨於此所宜修復故制以扼險阻者也

丹陽縣巡司

弓兵數附

呂城鎮巡司

在縣治南五十里呂城驛東洪武元年建九年移置

呂城鎮東運河之濱額設弓兵四十名往來巡邏

包港巡司

在縣治東七十里包港北通大江東連嘉山洪武元年建二十六年移置顧巷正統九年知縣呂衡重移包港額弓兵四十名往來巡邏

丹陽縣倭患事蹟

嘉靖三十五年丙辰四月賊圍縣城官兵禦却之

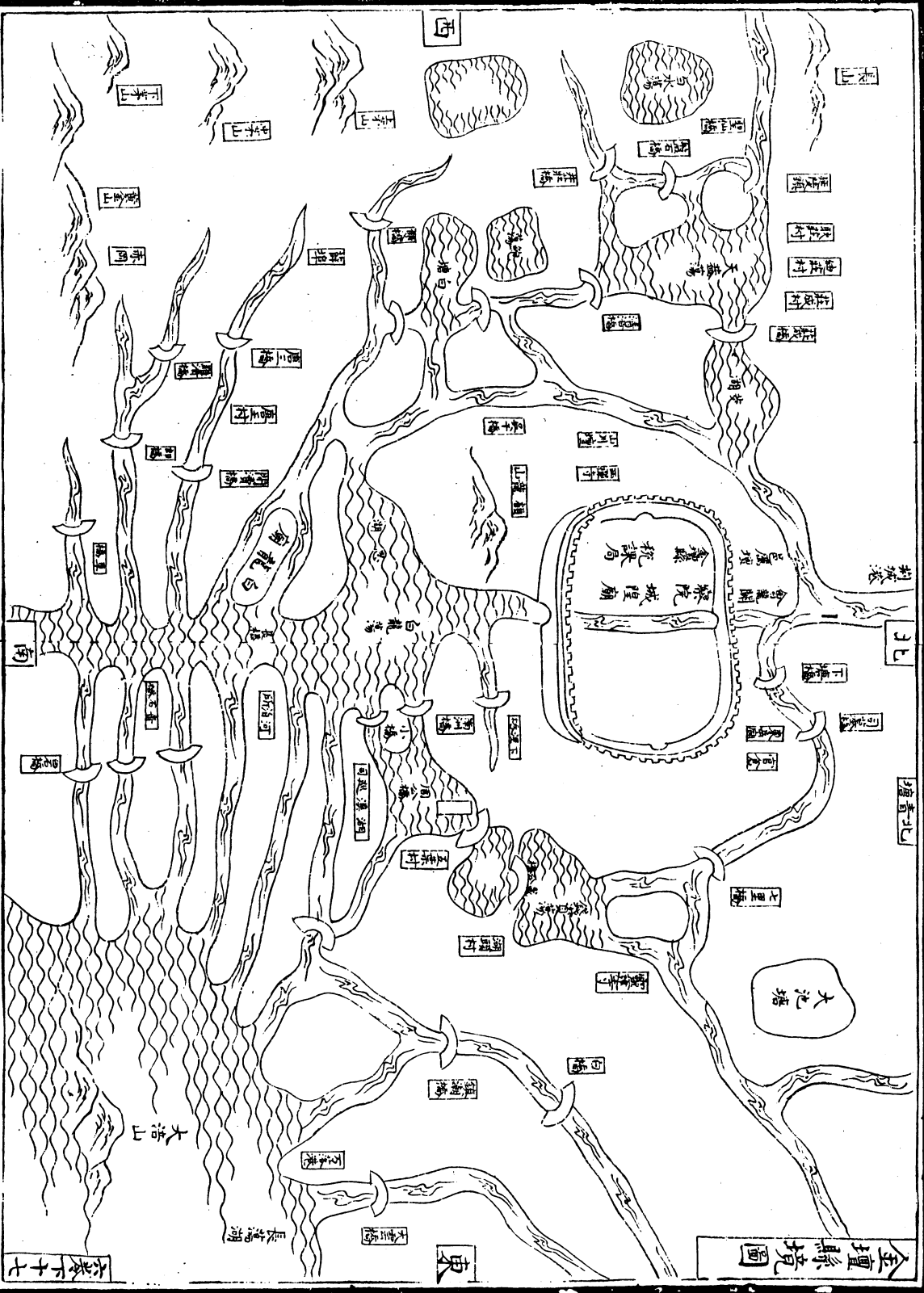
五月麻陽兵大敗賊於城下

賊自圖山而來將泊城下適麻陽兵自京口南下賊

未知也本縣士民糾銀二千餘兩賂麻陽之兵兵潛竄土兵中改其衣裝既接戰麻陽兵突出賊大敗走斬首七百餘級以非軍門之命故不報功

按麻陽兵未奉節制直以二千金誘之破賊賞之可以勸士也如此夫

金壇縣境圖



金壇縣總論

金壇縣在茅山東七十里南通溧陽北距丹陽雖為鎮江屬邑地僻而遠非運道往來之衝亦無江洋守禦之險諸邑中茲其最閒者乎說者謂其介於應天常鎮三府之交萬一世變賊由蕪湖三灞溧陽掩襲過此以入太湖則蘇常諸郡靡不受禍不可以不預備以愚觀之似不然蓋江寇若由蕪湖而入也必歷太平三壩以抵溧陽矣宜興濱湖與溧陽接壤寇至溧陽竟從

宜興入湖溪必假道於金壇乎况三壩原非通道蕪湖舟至東壩即不行矣壩東往來之舟甚少盜至此無舟可擄豈能飛渡哉是入太湖道路與金壇無相關也若慮湖寇西犯留都則從東壩登陸不二日可薄都城或南由長興陸行而從四安廣德以趨溧水水行而從太湖宜興以趨東壩三者皆間道初未嘗假道金壇是入留都道路亦與金壇無相關也况縣小而瘠民獷而驍攻城巨寇何所歆戀而必欲至此乎所患者長蕩湖與

太湖相連密通縣治土寇恃此有時剽掠其為備也亦不可不善為之計耳

金壇縣境考

金壇縣亦名金沙在鎮江府城東南一百三十里本秦曲阿縣之金山鄉漢屬會稽郡東漢屬吳郡隋初屬蔣州大業末置金山縣唐初屬茅州尋屬蔣州又併入延陵縣後復置金山又以東陽郡有金山縣改此為金壇取邑界曲阿之山金壇之陵以為號宋元仍舊國朝因之

編戶一百三十六里

金壇縣城池考

金壇縣舊城周七百步高一丈五尺唐長壽元年創築
萬歲通天中甃以甃門十有一東二曰唐安曰東水南
二曰南昌曰招賢西曰梓墟北曰丹陽東南二曰日車
曰新興東北曰下塘西南曰朝真西北曰西水歲久廢
為平地國朝正德七年知縣董相因流賊之變始築土
城北舊而增廣之周一千二百四十二丈高二丈下濶

三丈上半之濠周於城闢門六東曰通吳南曰平湖西南曰迎蹕西曰望山西北曰丹陽北曰望潮并南北水關皆甃以石上各有樓下各跨濠為橋十年知縣劉天和以關基不固又改築之嘉靖三十三年知縣趙圭始甃以甃壘石為基

城

週圍一千二百三十四丈四尺高二丈六尺基厚三丈上半之

池

東廣二丈深一大西廣一丈五尺深八尺

陸門

六座內外皆甃以石上各有樓外各為橋一座

水關

二座架石為梁緣梁為樓週遭翼以欄檻左右壘

石為女牆上列粉牆

敵臺

八座

窩鋪

二十座

雞堞

闕
千闕
百闕
十闕
堞

金壇縣備寇水陸路圖

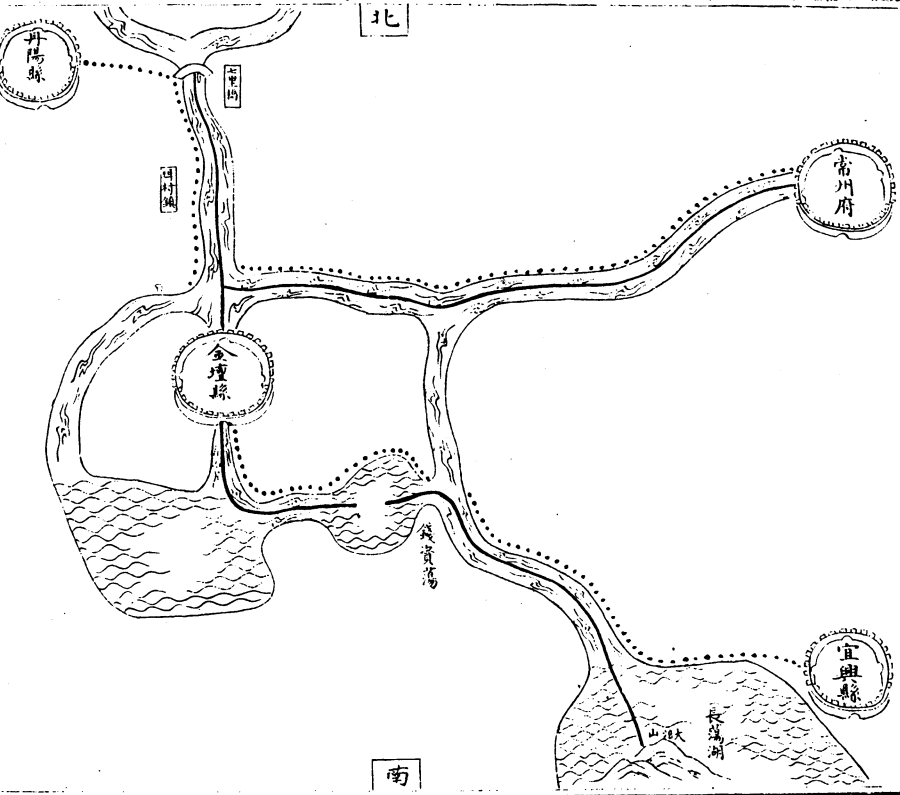
東

卷下三

北

南

西



丹陽縣

無錫縣

固村鎮

金壇縣

常州府

宜興縣

錢資蕩

秋山

長蕩湖

金壇縣備寇水陸路考

東通武進

其道有三由北門荆城港七里橋東行至常州之西門或由荆城港歷賀家地方三里巷入小港而行以至常州之西門者皆北路也由白鶴溪小港而行出奔牛鎮者東北路也北路道之正也東北路道之間也

西距句容

其道一由縣西陸行六十里至茅山地方是也
南抵溧陽

其道一由縣治南門歷白龍錢資二蕩五十里
至官蕩河又開十里而至於溧陽者是也

北至丹陽

其道一由北門荆城港珥邨花家渡從七里橋
出者是也乃正道也

東南與宜興為界

其道有二由縣治東門歷湖溪巡司甃橋鎮過
溧陽而至於西沈或由東門竟過西漏湖而至
於西沈皆東路也經溧陽者正道也經西漏
湖者乃間道也

右水陸可通之道凡八其間港汊浩繁岐路錯雜
不可勝紀不能一一而設備也惟當摘其中之尤
要者團兵勇建寨柵以守以禦其餘亦惟以遊
兵行哨奇兵設伏輕兵出襲焉斯可矣計邑之

險要有三曰珥邨曰長蕩湖曰白龍蕩詳著各
圖說於後

珥邨險要圖

北

珥瀆河

珥邨鎮

東

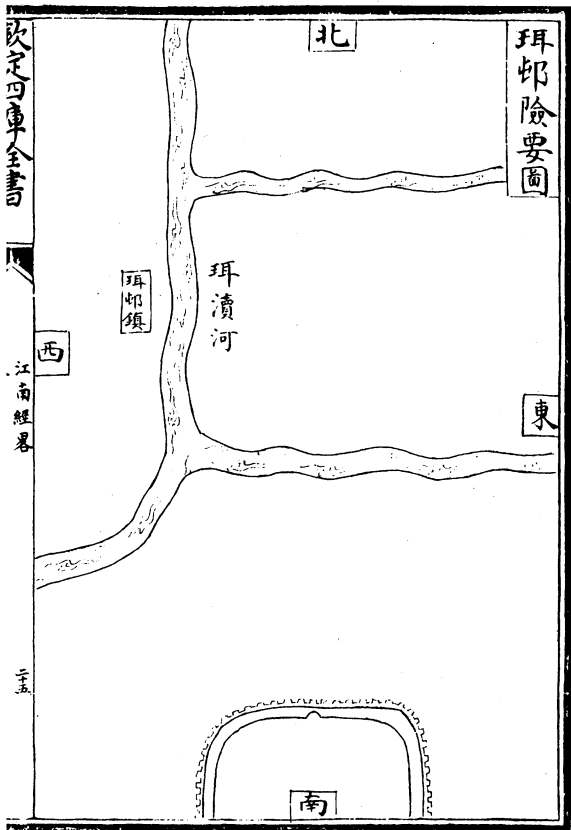
西

江南經畧

欽定四庫全書

三五

南



珥邨險要說

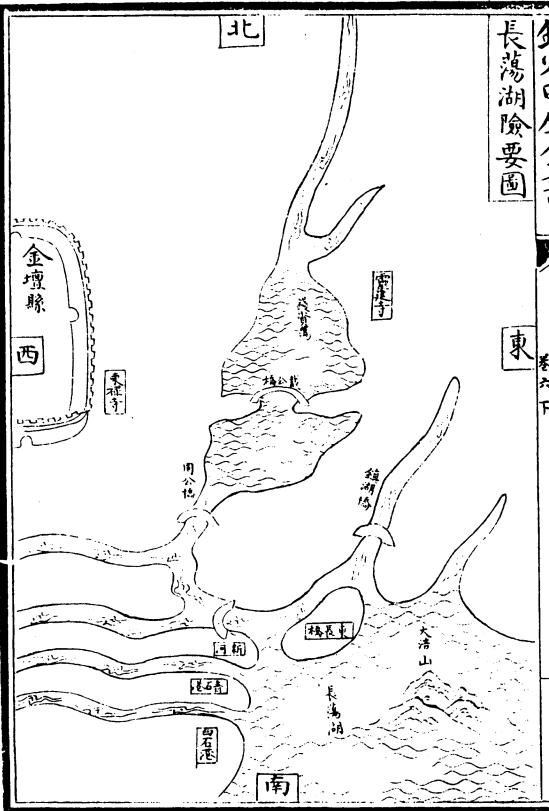
珥邨鎮在金壇縣治四十里珥瀆河西岸北通丹陽縣
七里橋東通常州府奔牛鎮乃本縣北郊之屏翰也前
代嘗築荆城於此不為無見近年倭寇內侵金壇因居腹
裏寇所未到說者僉謂水澀難行賊舟必不至愚意不
然倭寇之志不過擄掠焉耳江南財賦之區甚多或不
必戀茲邑理固有之但其邑與溧陽相接壤密邇留都
南通蕪湖出大江承平日久保無巨寇自常鎮而來以

是為進兵之間道者乎萬一有之珥邗為咽喉之衝何
可無備本鎮居民稠密因之以經營亦且不難當事
者宜預為之計可也

長蕩湖險要圖

金

卷六下



北

金壇

西

東

龍湖寺

龍湖亭

龍湖橋

周公德

龍湖橋

橋長中

大活山

長蕩湖

河橋

長石寺

白石港

南

長蕩湖險要說

長蕩湖在縣治東南三十里

長蕩湖古名洮湖王康論金壇水利謂洮湖舊有八十

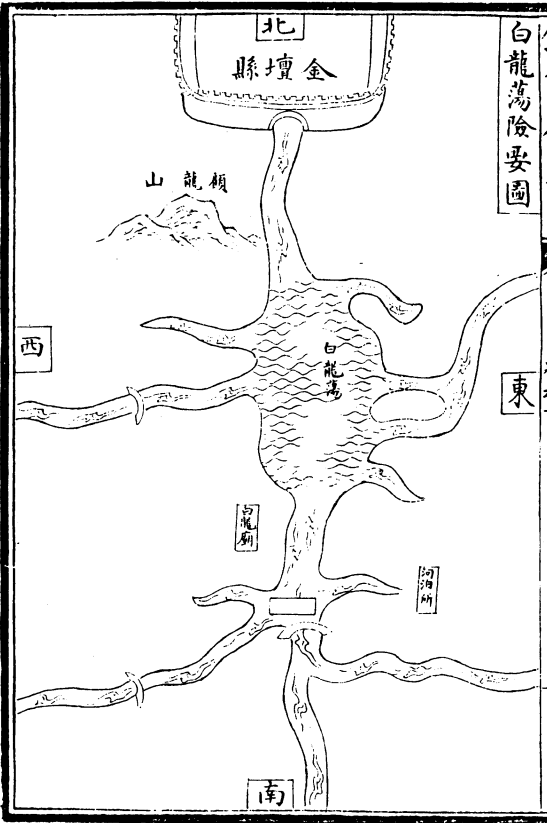
一浦口實受荆越延陵丁角薛步四源之水今所存惟二十有七皆淤塞不通蓋訪舊跡澹而深之下流

無壅則水不為害

與太湖相通周圍一百二十里中有大涪山

乃宜興溧陽交界之處也平時則土盜出沒捕此竄彼其患猶小遇亂則乘時嘯聚犯邑攻城其患至大宋庾業劉延熙嘗夾岸築城於湖溪邗今所設者惟巡司而已萬一天下有事恐非團練鄉兵創建營寨不可

白龍蕩險要圖



白龍蕩險要說

白龍蕩在縣治南一十里

白龍蕩即思湖舊最寬行蓄
水以紓下田之勞近為居民

築埂擅菱藕之利
遇旱開復為宜

與錢資蕩相通居民漁利蘆葦叢

生僅通舟行無險可畏蕩之右有顧龍山我太祖東
征駐蹕御碑在焉據此則國初大兵所嘗往來亦一險
要也似宜設備

金壇縣巡司

弓兵數附

湖溪巡司

在縣治東南三十里長蕩湖口洪武三年建設弓兵
四十名往來巡邏

鎮江府土賊要害

丹徒縣

聚劫

大江

鹽舟出沒隨寓而劫固有一定方

自京口至丹陽因無支河素無盜劫之患

金壇縣

聚劫

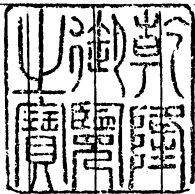
七里珥邨之間

在縣城北

湖溪

在縣城南

按大江之劫在鹽徒捕者恐亦藉此為奸防不可懈也珥邨湖溪之寇嚴保甲練民兵寇自不犯矣



江南經畧卷六下